

Схема расположения границ публичного сервитута для размещения объекта: ВЛ 10 кВ ЗЛ-Покровка-10







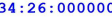
(наименование)

лист № _____



Масштаб 1:40 000

Условные обозначения:

-  - Граница устанавливаемой зоны публичного сервитута
-  7 - Характерная точка охранной зоны
-  - Граница кадастрового квартала
-  - Ось линии
-  - Граница земельного участка в кадастровом квартале
-  :123 - Номер земельного участка в кадастровом квартале
-  34:26:000000 - Номер кадастрового квартала

**Схема расположения границ публичного сервитута для размещения
объекта: ВЛ 10 кВ ЗЛ-Покровка-10**
(наименование)



**Схема расположения границ публичного сервитута для размещения
объекта: ВЛ 10 кВ ЗЛ-Покровка-10**
(наименование)



**Схема расположения границ публичного сервитута для размещения
объекта: ВЛ 10 кВ ЗЛ-Покровка-10**
(наименование)

